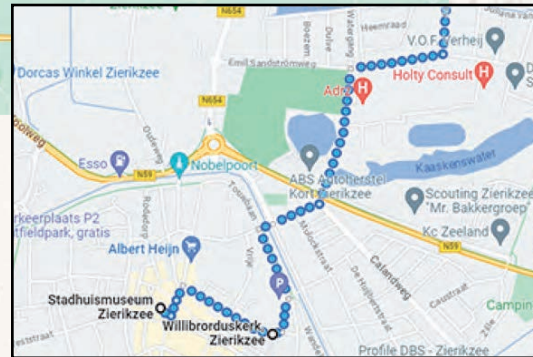
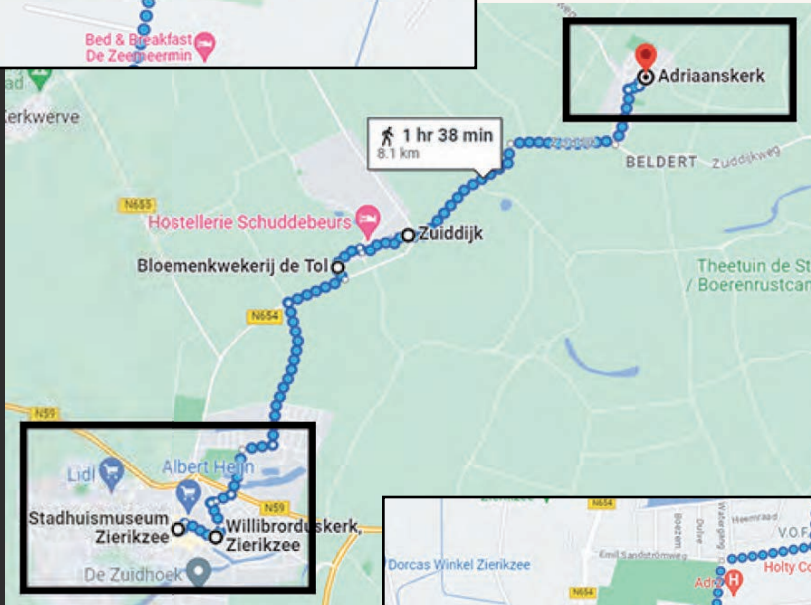
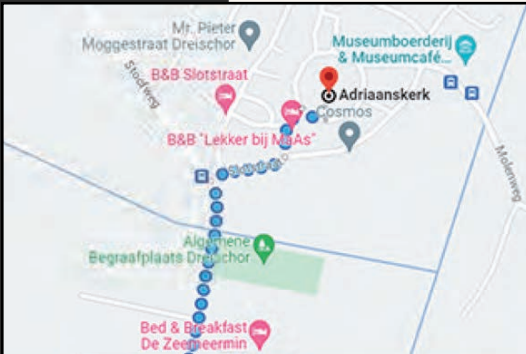


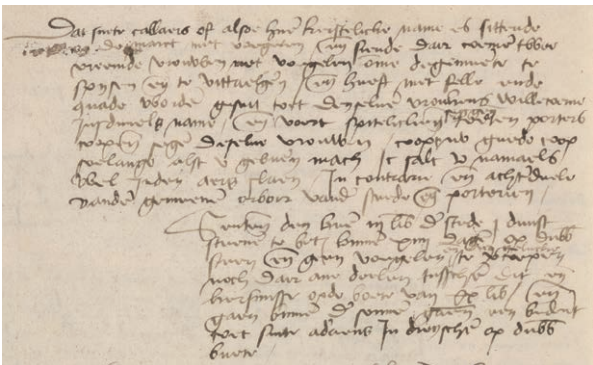
SINT-ADRIAANSWANDELING

Een historische pelgrimsroute
van Zierikzee naar Dreischor



**STADHUIS
MUSEUM
ZIERIKZEE**





In de late middeleeuwen worden door het gerecht in Zierikzee strafbedevaarten opgelegd vanuit Zierikzee naar de Sint-Adriaanskerk in Dreischor. In 1498 wordt marktvrouw Suede Callaers bijvoorbeeld veroordeeld voor laster en bedreiging.

Zeeuws Archief, Waerheijtboek (register van vonnissen in criminele zaken), den XXVIen van october anno XCVIII

ROUTEBESCHRIJVING

U gaat te voet op pad over deze oude pelgrimsroute, die u loopt met behulp van QR-codes. In totaal komt u 8 bordjes met een QR-code tegen.

De wandeling voert vanaf het Stadhuismuseum Zierikzee, Meelstraat 8 in Zierikzee, naar de Sint-Adriaanskerk in Dreischor, een afstand van ongeveer 8 km.

- Het eerste bordje van de tocht vindt u aan de gevel van het Stadhuismuseum. In de vaste presentatie van het museum is een fragment van een origineel pelgrimsinsigne van Adrianus van Geraardsbergen (Sint-Adriaan) te zien, dat men kon kopen nadat de bedevaart was volbracht.
- Verlaat het museum en sla linksaf naar de Dam, vervolgens weer linksaf en dan rechtdoor naar de Schuithaven.
- Ga rechtsaf de Hoge Molenstraat in naar nr. 86. Op deze gevel vindt u de tweede QR-code. Deze rooms-katholieke kerk werd gebouwd in de 18de eeuw en mocht eerst niet op een kerk lijken, later werd de voorgevel veranderd in een kerkelijke uitstraling.



- Vanaf Hoge Molenstraat gaat u linksaf naar de Basterstraat, vervolgens rechtdoor de Touwbaan op. Op het kruispunt slaat u rechtsaf de Schuurbeque Boeijestraat in, vervolgens linksaf door het tunneltje naar de Koning Gustaafweg. Ga aan het eind rechtsaf naar de Emil Sandströmweg, neem de tweede afslag links naar de Kadeweg.
- Aan het eind van de Kadeweg gaat u rechtsaf de Lange Blokweg in. Ga boven op de dijk linksaf, de Schouwsedijk, en sla direct rechtsaf naar beneden naar de Donkereweg (Bloemkwekerij De Tol). Na 5 meter ziet u aan de rechterkant een bankje met daarop de derde QR-code.
- U vervolgt de route op de Donkereweg, sla na 100 meter rechtsaf de Sint Joostweg in en gelijk linksaf de Zuiddijk op. Tegenover De Weel (water) vindt u aan de paal van het gaas bij de grenspaal de vierde QR-code.
- Aan het eind van de Zuiddijk gaat u rechtsaf en na 50 meter steekt u over naar de Roterijdkijk. Loop de Roterijdkijk af en ga met de bocht mee naar rechts, u bent nu op de Zuiddijk van Dreischor. Ga bij het begin van het dorp linksaf de Bogerdweg in en bij het kruispunt rechtsaf de Slotstraat in. Neem vervolgens de eerste straat links, de Zuidstraat, en ga aan het eind naar de Ring van Dreischor.
- Buiten, in het mededelingenbord bij de ingang van de kerk, vindt u de vijfde QR-code. Binnen in de kerk, aan het grafmonument, is de zesde QR-code te zien. In het koor van de kerk, bij het sacramentshuisje, ziet u de zevende QR-code.
- De achtste en laatste QR-code hangt bij de muurschilderingen. U hoort een lied over de standvastigheid van Sint-Adriaan: Gezang 401. Het wordt gespeeld door Leander van den Bos op het Vierdag-orgel van de kerk.
- Het koor van de Sint-Adriaanskerk is uit 1342. Het schip, waarin de kerkbanken en het orgel staan, is uit de 15de eeuw. De zuidbeuk, met daarin de grafmonumenten, stamt uit het einde van de 15de eeuw. De sacristie is uit de 16de eeuw en de winterkerk uit de 20ste eeuw.



Chez Nouk
Ooststraat 1

Museumboerderij
Goemanszorg
Molenweg 3

Proeflokaal De Kleine Schorre
Zuiddijk 4
Enkel op reservering of bel 0111-202055